



**PROPUESTAS y CIRCUITOS
DE TURISMO RURAL COMUNITARIO
DE LA PROVINCIA DE JUJUY**




QUEBRADA DE HUMAHUACA

HORNADITAS



La cordialidad de la gente del campo, se brinda para compartir actividades productivas agro-pastoriles en una experiencia única y excepcional. Se llega por Ruta Nacional N°9, 17 km hacia el norte de Humahuaca, camino a la Quiaca.

En la comunidad encontramos alojamiento en casas de familia; circuitos descubriendo las huellas de los ancestros (petroglifos, pinturas rupestres) actividades cotidianas (hacer queso de cabra, pan casero preparar comidas típicas, sistema de cultivos, preparación de cremas con plantas medicinales y construcción ecológica), y sabrosa gastronomía local.

 Turismo Rural Hornadita
@Claray HectorLamas
EMAIL: hornaditas@gmail.com




OCUMAZO



El "Valle Escondido" del departamento de Humahuaca, provincia de Jujuy, se ofrece como destino turístico por el encanto de su suelo, ambiente sano, tranquilo y por su riqueza cultural milenaria. Dista 18 km. hacia el E de la Ciudad de Humahuaca.



Es posible alojarse, disfrutar de la gastronomía local y tomar excursiones a pie o a caballo visitando antiguos molinos hidráulicos, petroglifos, asentamientos la serranía del Hornocal, participar de las actividades agrícolas de la comunidad, entre otras.

 OcumazoTurismo Comunitario
EMAIL: ocumazo@yahoo.com




RED DE TURISMO DE PURMAMARCA

HUACHICHOCANA; ESTANCIA GRANDE; SEPULTURA.



En el centro de informes de la Municipalidad de Purmamarca que funciona en el Cabildo histórico del Pueblo, se accede a la información para llegar a las comunidades originarias que proponen experiencias en el marco de Turismo Rural Comunitario; paseos con llamas, a caballo, caminando por las sendas de Viltipoco en impactantes miradores naturales, es posible aprender los secretos del campo: la elaboración de los quesos, las técnicas ancestrales de cultivo, la elaboración de artesanías.



 Purmamarca, Jujuy, Argentina
@PurmamarcaArgentina

ALTO VALLE

RED DE TURISMO DEL ALTO VALLE

SANTA ANA, CASPALÁ Y VALLE COLORADO



Destino singular y auténtico por descubrir. Entre Santa Ana y Valle Colorado se encuentra uno de los tesoros arqueológicos más importantes de la provincia de Jujuy, un tramo del QHAPAQ ÑAN (camino del Inca) declarado Patrimonio Mundial de la Humanidad por la UNESCO. También en Caspala se encuentran restos de esta red de caminos.

Las comunidades ofrecen alojamiento, gastronomía regional y bellos circuitos naturales e históricos; recorriendo un patrimonio de la humanidad. Destaca la colorida vestimenta que exhiben las mujeres artesanas.


Teléfono: 03887-462001
(Cabina Publica Santa Ana)



YUNGAS

RUTA PROVINCIAL 83

VALLE GRANDE; SAN FRANCISCO Y PAMPICHUELA.



Tierra de mil frutos y flores. Los pueblos se sitúan entre montañas verdes, de clima templado. Invitan a la contemplación de la naturaleza exuberante que los rodea y al relax.

El acceso es por un camino de cornisa (RP 83) luego de recorrer entre 3 y 4 horas, atravesando la selva pedemontana.

Los pueblos ofrecen alojamiento, comidas regionales y circuitos a pie o a caballo por la selva, ríos, arroyos y cascadas naturales, jornadas camperas y vivencias propias de las familias gauchas.

Teléfono: 03886-461001 (Municipio Valle Grande);
03886-463001 / 421431 (Municipio de San Francisco)
03886-462001 (Pampichuela)



MUNICIPIOS DE PALMA SOLA Y EL FUERTE

Ubicado en el extremo oriental de la Provincia de Jujuy, en las Yungas jujeñas del departamento Santa Bárbara.

Este valle fértil y verde de clima subtropical a través de sus tradiciones gauchas, comidas regionales y la calidez de su gente, lo esperan para compartir jornadas de campo únicas e inolvidables.



EL FUERTE: Tel. 03888-470001 (cabina)



RED DE TURISMO Y COOPERATIVA ESPEJO DE SAL:

RINCONADILLAS; SAN FRANCISCO DE ALFARCITO; SAUSALITO;
BARRANCAS; CERRO NEGRO (SALTA) Y SUSQUES



Turismo Rural Comunitario Espejo de Sal
EMAIL: espejodesal@gmail.com



**PUEBLOS
AUTÉNTICOS**

La Cooperativa está formada por 32 microempresas de familias indígenas de la Puna: alojamientos, comedores, guiatras, artesanías salones de té, puestos de pastoreo.

Los productos turísticos son auténticos, participativos y familiares. Cuenta con 19 circuitos y travesías, actividades rurales y participación en festividades, todos los productos están basados en el patrimonio natural y cultural de la región y trabajados con la participación de las comunidades.

Es posible llegar desde Purmamarca por la RN52, atravesando las Salinas Grandes, con dirección a Susques, hasta el empalme con RP N°11. Allí nos esperan en Rinconadillas, San Francisco de Alfarcito y Sausalito. Continuando por la RN 52, encontramos el empalme que nos lleva a Cerro Negro, luego a Barrancas -Abdon Castro Tolay por la RP 75 y finalmente a Susques.

El circuito puede ser visitado saliendo desde Abra Pampa por las RP 11 o 75 según la opción del visitante.

COMISIÓN MUNICIPAL DE SUSQUES

SUSQUES, PASTOS CHICOS, HUANCAR, PUESTO SEY

En el extremo de la región puna a 3675 msnm, se ubica a 194 km de San Salvador de Jujuy, por las RN 8 y 52. Los prestadores locales se ha organizado con mucho esmero para compartir jornadas únicas de experiencias de aprendizajes ancestrales.

A la variada oferta hotelera y gastronómica de Susques, se han sumado circuitos y experiencias para vivenciar la auténtica Puna. Caminatas, preparación de comidas regionales, una visita al Cementerio e Iglesia mas antiguos de Jujuy (y de los mas bellos); son algunas de las actividades que aguardan ser compartidas en esta pintoresca comunidad.



Susques Circuitos y Turismo Rural Comunitario
Teléfono: 03887-490221 (Comisión Municipal)



COMISIÓN MUNICIPAL DE NUEVO PIRQUITAS

PIRQUITAS; PIRQUITAS, COYAGUAIMA, LOMA BLANCA, LIVIARA Y OROSMAYO



Estos pueblos andinos, de tradición minera están emplazados sobre la Ruta Nacional 40. Abren sus puertas a los visitantes para compartir paisajes, tradiciones y costumbres.

Los circuitos y experiencias nos llevan a excepcionales formaciones geológicas, cascadas, refugios, miradores con vistas a la extensa planicie de la Puna; antiquísimos pueblos mineros abandonados. Podremos practicar el lavado artesanal de Oro; aprender recetas de la gastronomía local, conocer las técnicas de cultivo y procesamiento de la quinua, entre otras actividades.

Se accede desde la localidad de Abra Pampa o desde la Quiaca. Las comunidades ofrecen alojamiento y gastronomía regional.



COMISIÓN MUNICIPAL DE CUSI CUSI

CUSI CUSI; LAGUNILLAS DE FARALLÓN; CIÉNAGA DE PAICONE; PAICONE; MISARRUMI.



Esta red se ubica parte en el Departamento Rinconada y parte en el departamento Santa Catalina, al oeste de la ciudad de Abra Pampa y a 350 km de San Salvador de Jujuy, aproximadamente. Se accede desde Abra Pampa por las rutas provinciales 70, 71 y 85; o desde La Quiaca por la RN 40 atravesando maravillosos paisajes y pueblos. Las comunidades ofrecen alojamientos confortables, guías locales, experiencias y circuitos que permiten vivenciar la puna auténtica: Formaciones geológicas coloridas y sorprendentes como las de Ciénaga de Paicone o el Valle de la Luna (cercano a Cusi Cusi); cascadas; arqueología; comedores con una oferta de productos locales elaborados con técnicas ancestrales, ferias de intercambios con los vecinos de Bolivia, vivencias de la Puna; actividades en el campo, Chakus (esquila de vicuñas) entre otras.



Teléfono: 03885-487001 (Comisión Municipal)

COMISIÓN MUNICIPAL DE SANTA CATALINA

ORATORIO, CABRERÍAS, SAN JUAN Y OROS, TIMÓN CRUZ,
EL ANGOSTO Y LA CIÉNAGA



Las 6 comunidades indígenas de la jurisdicción, situadas a 3800 msnm., los esperan para disfrutar de una experiencia única. Se llega a ellas, recorriendo la mítica Ruta 40. Las comunidades ofrecen alojamiento, comidas, guiados y actividades que permiten vivenciar la vida en el campo.

Teléfono: 03887-491140 (Comisión Municipal)

Un buen punto de partida es el pueblo de Santa Catalina, donde es posible alojarse. Recomendamos visitar la hermosa iglesia consagrada a la patrona que le da su nombre, en la que se aprecian bellas obras de arte cuzqueño del siglo XII.



MUNICIPALIDAD DE ABRA PAMPA

COMISIÓN MUNICIPAL DE PUESTO DEL MARQUEZ

CASABINDO; SAYATE ESTE; TINATE; COCHINOCA; TABLADITAS; RUMI LACO;
POTRERO DE LA PUNA, CUENCA LECHERA DE PUESTO DEL MARQUEZ.



A Tabladitas, Rumi Laco y Potrero de la Puna se accede desde Abra Pampa. En solo 20 minutos de viaje hacia el este, a través de camino de tierra (Ruta Provincial Nro. 72). Historia, sabores, arqueología, ojos de agua, pesca de truchas son algunas de las posibilidades que ofrece el circuito. El Huancar de Potrero de la Puna es ideal para la práctica de sanboard.

Teléfono: 03887-491435 (Municipio Abra Pampa).
03887-491088 (Cabina Pública Puesto del Marquez)

Al Este de Abra Pampa, nos esperan Casabindo, donde cada año se celebra el toreo de la vincha, Sayate Este, el paisaje lunar de las peñas de Ascalte, y el encantador e histórico pueblo de Cochinoca.

Veinte kilómetros al norte de Abra Pampa, por la Ruta Nacional Nro. 9, se encuentra Puesto del Marqués. Allí las familias comparten los secretos de la elaboración artesanal del queso, además de deliciosos platos de la cocina local.





Allí donde lo cotidiano se funde con lo espiritual, cobran otra dimensión los antiguos y las cuevas con pinturas rupestres.

Inca Cueva, nos ofrece a través de sus 10.000 años de historia, paisajes, arqueología, memoria y cultura viva. En el Puente del Diablo, la experiencia de caminar cerca del cielo, nos traslada a lugares donde el viento y el tiempo tallaron a lo largo de siglos, curiosas formaciones sobre las rocas y entre las queñuas.



E Mail : turismotrescrucesjujuy@gmail.com

Teléfono: 549 388-5170055 (Sergio)

Teléfono: 549 388-4690944 (Claudia)

ALGUNAS PRECAUCIONES PARA TENER EN CUENTA CUANDO VISITAS LA PUNA



Las comunidades se encuentran a 3600 msnm como mínimo. Pida recomendaciones a su médico/a. Lleve sombrero y protector solar. Según la época, suficiente abrigo.

La carga de combustible puede hacerse en La Quiaca, Abra Pampa o Susques. En las comunidades no existen centros de distribución de combustible.

Lleve agua suficiente y ruedas de auxilio. La ruta es de tierra.

Existen líneas de transporte público que llegan a las comunidades: requiera información en las oficinas de información turística.

REFERENCIAS



POLICÍA



INTERNET



TREKING



TALLER MECÁNICO



GOMERÍA



ALOJAMIENTO



CENTRO DE SALUD



RESTAURANT



ARTESANÍAS



PATRIMONIO DE LA HUMANIDAD



IGLESIAS HISTÓRICAS



CENTRO DE INTERPRETACIÓN



MUSEO





Referencias:

-  Red Espejo de Sal
-  Red Comisión Municipal Nuevo Piriquitas
-  Red Comisión Municipal Cusi Cusi
-  Red Comisión Municipal Susques
-  Red Comisión Municipal Santa Catalina
-  Red de Turismo Comunitario Abra Pampa
-  Red de Turismo Comunitario Alto Valle
-  Red de Turismo Rural y Comunitario Ruta Provincial 83
-  Red de Turismo Rural Comunitario Palma Sola - El Fuerte
-  Turismo Comunitario Hornaditas y Ocumazo
-  Turismo Comunitario Tres Cruces
-  Turismo Comunitario Purmamarca

Presentamos en este catálogo, la oferta turística de comunidades campesinas e indígenas de Jujuy, que se han organizado para trabajar en turismo, participando en procesos formativos impulsados por los Municipios y el Gobierno Provincial.

Se trata de propuestas de un turismo auténtico y de calidad, que permiten conocer de la mano de sus pobladores, territorios con fuerte identidad, plenos de historia y de una belleza excepcional.

La oferta incluye circuitos y travesías acompañados de guías locales, el alojamiento en casas de familia o en posadas comunitarias, el disfrute de comidas tradicionales, la participación en fiestas populares, actividades como el paseo con llamas, la siembra y cosecha, la elaboración de artesanías y de platos regionales entre otras.

Esperamos disfruten estas propuestas.

Dirección Provincial de Productos Turísticos
 jujuy.turismorural@gmail.com
 Facebook: @Turismo.ruralcomunitariojujuy